




	اراضي فلسطينية مملوكة وعامة		اراضي أمريكية (حكومية) بما فيها المصادر الطبيعية (انتداب بريطاني)
	اراضي فلسطينية خاصة		الخط الأخضر (١٩٤٩)
	اراضي مملوكة بأيدي اليهود، ١٩٤٨		حدود خطة الأمم المتحدة المقترحة للتقسيم عام ١٩٤٧